

Муниципальный район Уфимский район Республики Башкортостан

ШАКУРОВА ДИНАРА МУСАНИФОВНА

учитель географии МОБУ «Школа Успеха» с. Жуково







Тема: «Особо охраняемые природные территории»

Башкортостан – родной мой край.
То место, где поет курай,
А ветер ему подпевает.
Так странно радость навивает.
Все горы, все леса, все реки,
Все то, что есть в родной земле,
Милей и краше всех на свете.
Наверно, знает только ветер
Все прелести родной земли.
А нам с тобой нужно беречь,
Присматривать, любить, стеречь,
Все то, что дал нам край родной,
Ведь он и мой, и твой.
Цвети, родной Башкортостан!
И славься ты, на радость нам!





Цель урока:

сформировать представления об особо охраняемых территориях на примере Республики Башкортостан

Задачи:

1. Воспитать любовь к Родине
2. Воспитать доброе, внимательное, бережное отношение к природе
3. Знать основные термины и определения по ООПТ, уметь приводить примеры

Проверка домашнего задания

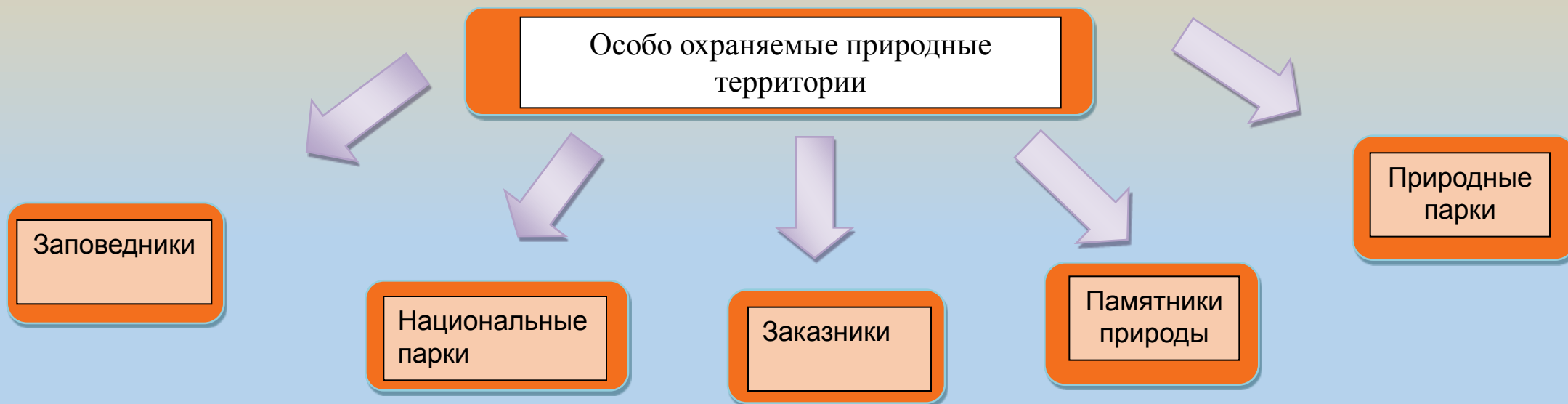
- 1) **Какое водохранилище Башкортостана называют «жемчужиной Башкирии», «морем трех городов», «горной сказкой», хотя оно и не самое большое по площади?** А. Павловское Б. Юмагузинское В. Нугушское Г. Кармановская
- 2) **Самое большое по площади озеро Башкирии:** А. Аслыкуль Б. Кандрыкуль В. Нугушское Г. Ибрашкино
- 3) **Какой из перечисленных заповедников находится в Башкортостане?**
А. Ильменский Б. Йеллоустонский В. Шульган-Таш Г. Баргузинский
- 4) **В одном из залов этой пещеры находятся наскальные рисунки, сделанные человеком палеолитической эпохи.**
А. Идрисовская Б. Капова В. Карламанская Г. Аскинская
- 5) **В какую реку впадает река Уфимка?** А. Белую Б. Уршак В. Нугуш Г. Ик
- 6) **Как на башкирском языке звучит название реки Белая?** А. Караидель Б. Агидель В. Нугуш Г. Ашкадар
- 7) **Сколько населенных пунктов в Уфимском районе?** А. 19 Б. 39 В. 59 Г. 89
- 8) **Какая гора Башкирии знаменита горячими источниками?** А. Иремель Б. Ямантау В. Балкантау Г. Янгантау
- 9) **Название гор-одинок Башкирии, остатков рифов древних морей:**
А. Плато одиночки Б. Скалы одиночки В. Горы одиночки Г. Шиханы
- 10) **Символ Башкортостана-** А. Липа Б. Берёза В. Курай Г. Клён

Географический диктант

№ вопросов	Правильные ответы
1	В
2	А
3	В
4	Б
5	А
6	Б
7	Г
8	Г
9	Г
10	В

Оценки	Баллы
оценка «5»	9-10 баллов
оценка «4»	8-7 баллов
оценка «3»	6-5 баллов
оценка «2»	0-4 балла

Особо охраняемые природные территории (ООПТ) – это участки земли, водной поверхности и воздушного пространства над ними, где располагаются природные комплексы и объекты, имеющие особое природоохранное, научное, культурное, этническое, рекреационное и оздоровительное значение.



Особо охраняемые природные территории Республики Башкортостан

Виды ООПТ РБ	Названия	Географическое положение	Дата образования, площадь	Флора и фауна	Особенности
Заповедники					
Национальные парки					
Заказники					
Природные парки					

На территории Республики Башкортостан 229 ООПТ :

- ❖ государственные природные заповедники (3),
- ❖ национальный парк (1),
- ❖ природные парки (4),
- ❖ природный парк местного значения (1),
- ❖ государственные природные заказники (29),
- ❖ памятники природы (182),
- ❖ ботанический сад (1),
- ❖ лечебно-оздоровительные местности и курорты (7).





Шульган-Таш

ГОСУДАРСТВЕННЫЙ
ПРИРОДНЫЙ БИОСФЕРНЫЙ
ЗАПОВЕДНИК



ЮЖНО-УРАЛЬСКИЙ ЗАПОВЕДНИК





БАШКИРСКИЙ

ГОСУДАРСТВЕННЫЙ ПРИРОДНЫЙ ЗАПОВЕДНИК








Башкирия
НАЦИОНАЛЬНЫЙ ПАРК



Заказники Республики Башкортостан



Природный парк “Иремель”



Природный парк «Асслы-куль»»



Природный парк «Зилим»



Природный парк «Мурадымовское ущелье»



Природный парк «Кандрыкуль»





Природные памятники



Экскурсия учеников
и родителей 8б
класса на гору
Бужа-тау,
Кугарчинский
район РБ



Озеро-карьер «Голубое» с.Жуково Уфимский район



Минеральные источники и здравницы Башкортостана

